

地名について

調べるには

2022.10 改訂

「この地名ってどう読むの？」

「あの地名にはこんな由来があったのか！」

地名、とひと口に言っても、それぞれに成り立ちや独特の読み方があったり、同じ場所でも時代によって変わったりと、知っているようで知らないことがたくさんあります。地名について調べるときに便利な資料と、調べ方の一例をご紹介します。

この「調べ案内」では、
毎回ひとつのテーマを
とりあげて、調べ方の
コツやヒントをお伝え
していきます。



宮城県図書館

〒981-3205 宮城県仙台市泉区紫山 1-1-1

電話：022-377-8441 FAX：022-377-8484


URL <https://www.library.pref.miyagi.jp/>

1 キーワードは何でしょう？

資料を検索する時に、手がかりとなるキーワードです。「地名」以外の言葉もイメージして組み合わせると、効果的な検索ができます。

市町村名 日本 世界 島 山 ○○市史 など

2 図書を探しにいきましょう

※  アイコンをクリックすると、書誌情報に飛びます！

資料ID	タイトル		請求記号
1000715217 他 	角川日本地名大辞典(全51巻)		291.03/ニ 11/イ 1-1 他
1007355876 他 	日本歴史地名大系 (全50巻)		291.03 /ニ 12/1R 他
1009859081 	コンサイス日本地名事典,第5版		291.03/07Y/R
2220012258 	全国市町村要覧		G/セ/EA
1004567085 	コンサイス外国地名事典,第3版		290.33/984
1011453121 他 	世界地名大事典(全9巻)		290.33/12Y/1R 他

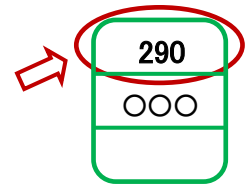
ポイント











本棚に行くと、同じ分野の図書がまとまって並んでいます。
 図書の背ラベル(上段)は、その分野を数字で表しています。



<背ラベルの例>一般的な地名は「290~299」。
 ほかに各分野にも。

290 世界の地理・地誌 290.38 地図 291 日本



読み方







資料ID	タイトル		請求記号
1005826258 	難読・異読地名辞典		291.03/993/R
1006959751 	新全国地名読みがな辞典		291.03/003/R
1011283767 	全国地名駅名よみかた辞典：最新・市町村合併完全対応版		291.03/16X/R
1009232016 	河川・湖沼名よみかた辞典, 新訂版		291.03/042/R

1010130084 	外国地名よみかた辞典		290.33/088/R
---	------------	---	--------------





旧地名

資料ID	タイトル		請求記号
1006898801 	市町村名変遷辞典, 3訂版		291.03/999/R
1002934535 	地名レッドデータブック : 全国篇 都道府県篇		291.03/94Z/4
1007204298 	古代地名大辞典 本編		291.03/993/1R
1011402862 	日本全国合成地名の事典		290.33/173/1R

地図で調べる





資料ID	タイトル		請求記号
1011850698 	プレミアムアトラス日本地図帳, 新訂 第4版		291.03/202/々R
1011866009 	世界大地図帳, 8訂版		290.38/206/々
1011850680 	プレミアムアトラス世界地図帳, 新訂 第4版		290.38/202/々R

地名の歴史

資料ID	タイトル		請求記号
1004569636 	日本歴史地名事典		291.03/973/R
1009633767 	最新全国市町村名事典		291.03/066/R
1006908147 	世界地名歴史事典		290.34/99X











地誌

資料ID	タイトル		請求記号
1012124440 	日本地理データ年鑑 2022		J291

1001955960 他 	日本地誌(全 10 巻)		291.08/ニ 9/1R 他
1010436341 他 	宮城県史(他 各都道府県史)		212.3/573/1 他



自然地名

資料ID	タイトル		請求記号
1002622643 	河川大事典		517.03/カ 1/R
1010753802 	三省堂日本山名事典, 改訂版		291.03/118/R
1002654950 	島嶼大事典		291.03/ト 7/R
1011046420 	全世界の河川事典		517.03/137/R
1002001202 	世界山岳百科事典		786.1/セ 1/R

4 インターネットでは 情報収集に役立つウェブサイトをご紹介します。

「郵便番号検索」(日本郵便) <https://www.post.japanpost.jp/zipcode>

都道府県と探したい地名の漢字を入力すると、読みがわかります。

「地理院地図(電子国土 Web)」(国土地理院) <https://maps.gsi.go.jp/>

国土地理院提供の地図から現在の地名を調べることができます。

5 当館に所蔵がない場合は

当館に所蔵がない図書でも、次のデータベースで検索することができます。

利用については、3階調査相談カウンターへご相談ください。

「宮城県内図書館総合目録」 <https://www.library.pref.miyagi.jp/dog/crs/>
県内公共図書館の蔵書検索ができます。

「国立国会図書館サーチ」 <https://iss.ndl.go.jp/>
国立国会図書館および全国の主な公共図書館の蔵書検索ができます。

6 困ったときは

資料が見つからない、使い方がわからないなど、困ったときは
[各フロアのカウンター](#)へどうぞ。いつでもお手伝いします。
(上記の資料をお探しの際は、バーコードをご提示ください。)

